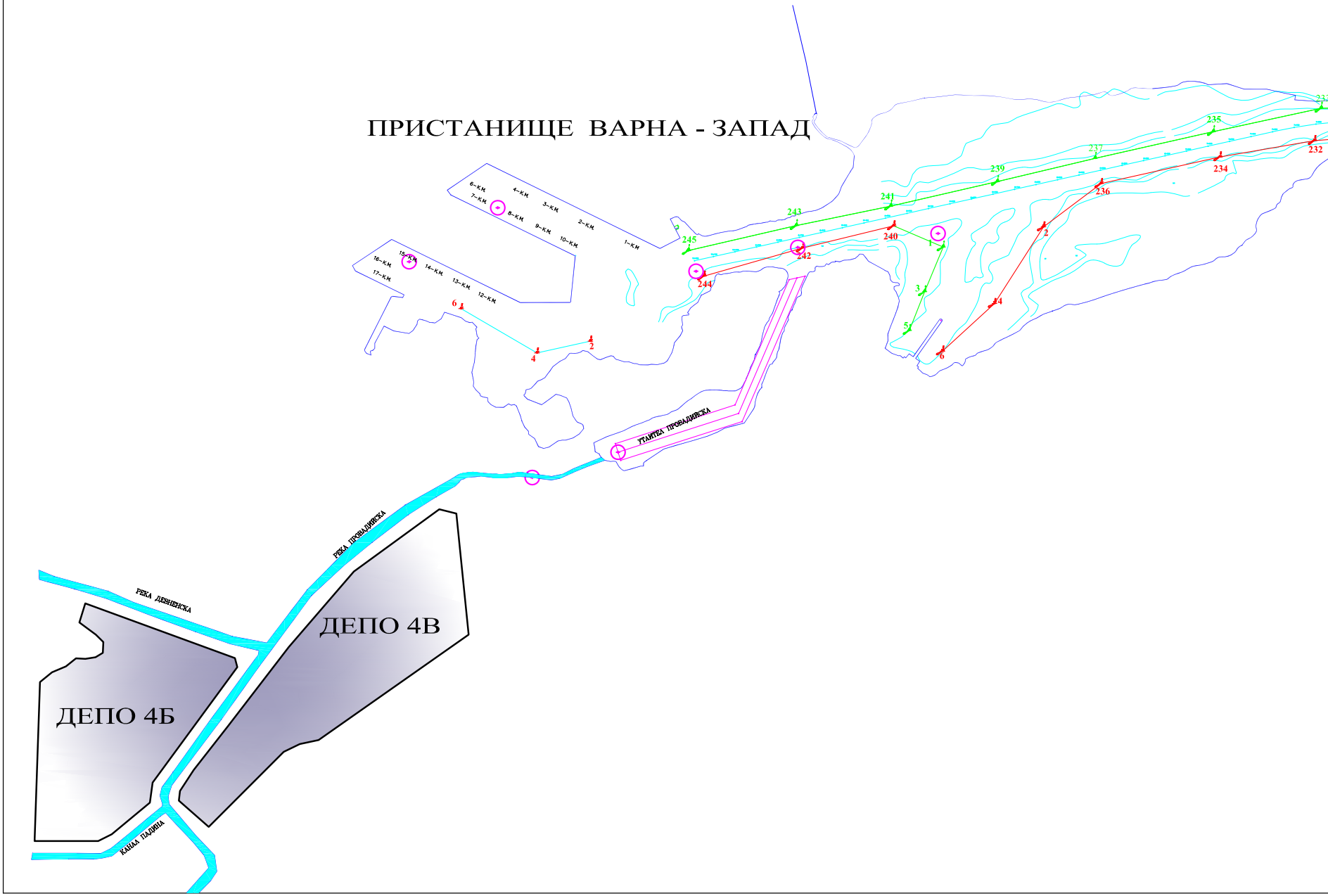
ПРИСТАНИЩЕ ВАРНА - ЗАПАД
6-КМ
4-КМ
3-КМ
2-КМ
1-КМ
7-КМ
8-КМ
9-КМ
10-КМ
15-КМ
16-КМ
14-КМ
17-КМ
13-КМ
12-КМ
6
4
2
245
243
241
239
237
235
244
242
240
236
234
232
1
3
5
2
4
6
УТАИТЕЛ ПРОВАДИЙСКА
РЕКА ПРОВАДИЙСКА
РЕКА ДЕВНЕНСКА
ДЕПО 4В
ДЕПО 4Б
КАНАЛ ПАДИНА

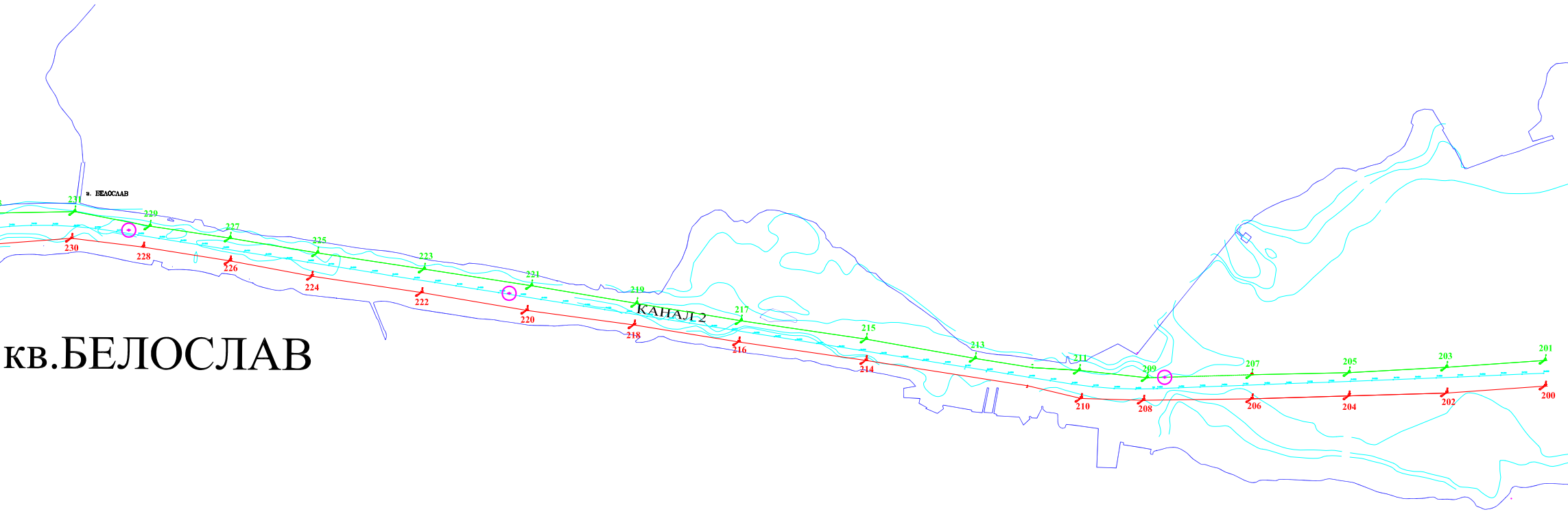
г. БЕЛОСЛАВ
231
229
227
225
223
221
219
217
215
213
211
209
207
205
203
201
230
228
226
224
222
220
218
216
214
210
208
206
204
202
200
КАНАЛ 2
кв.БЕЛОСЛАВ

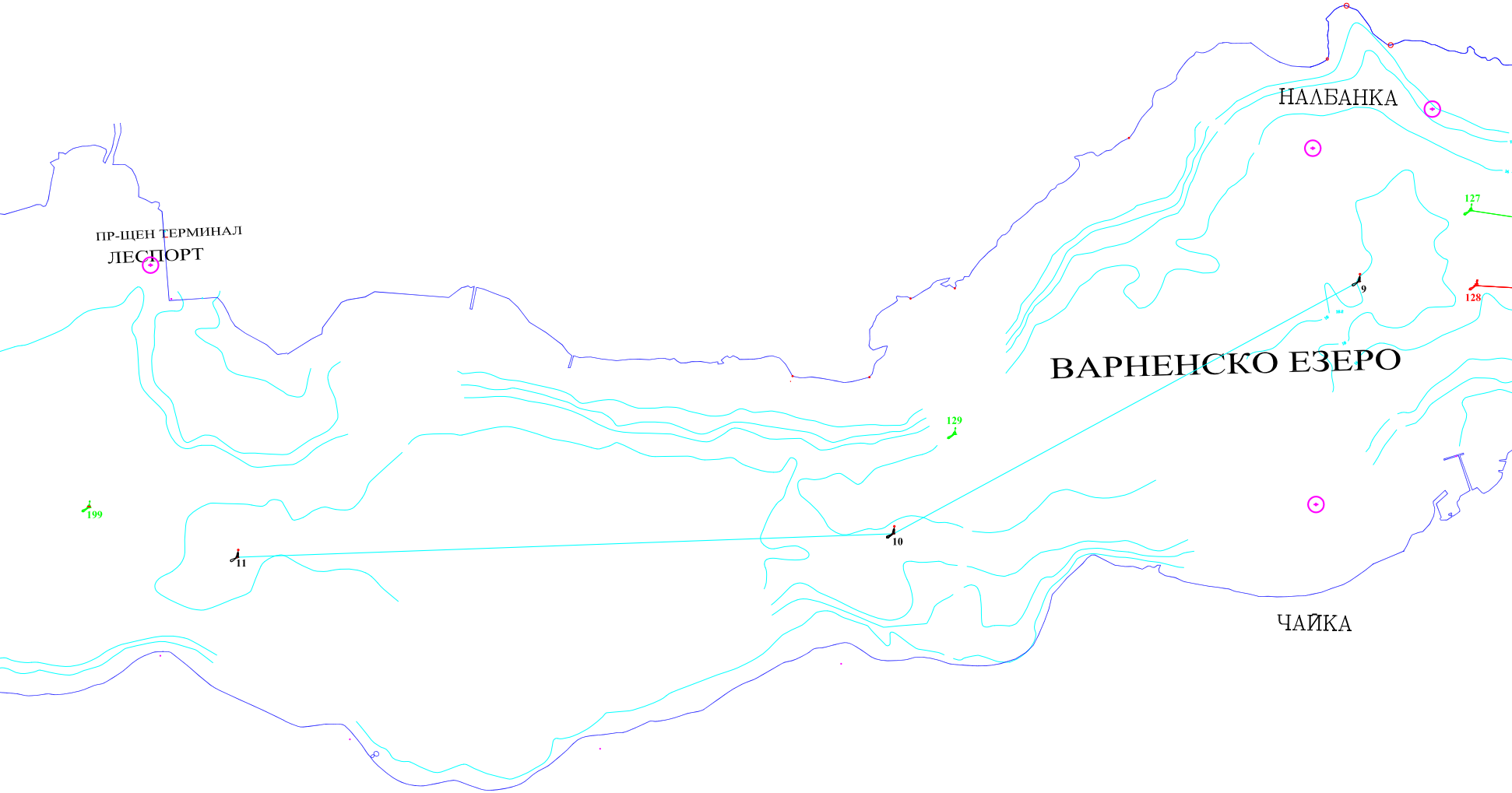
ПР-ЩЕН ТЕРМИНАЛ
ЛЕСПОРТ
НАЛБАНКА
127
128
9
ВАРНЕНСКО ЕЗЕРО
129
199
10
11
ЧАЙКА

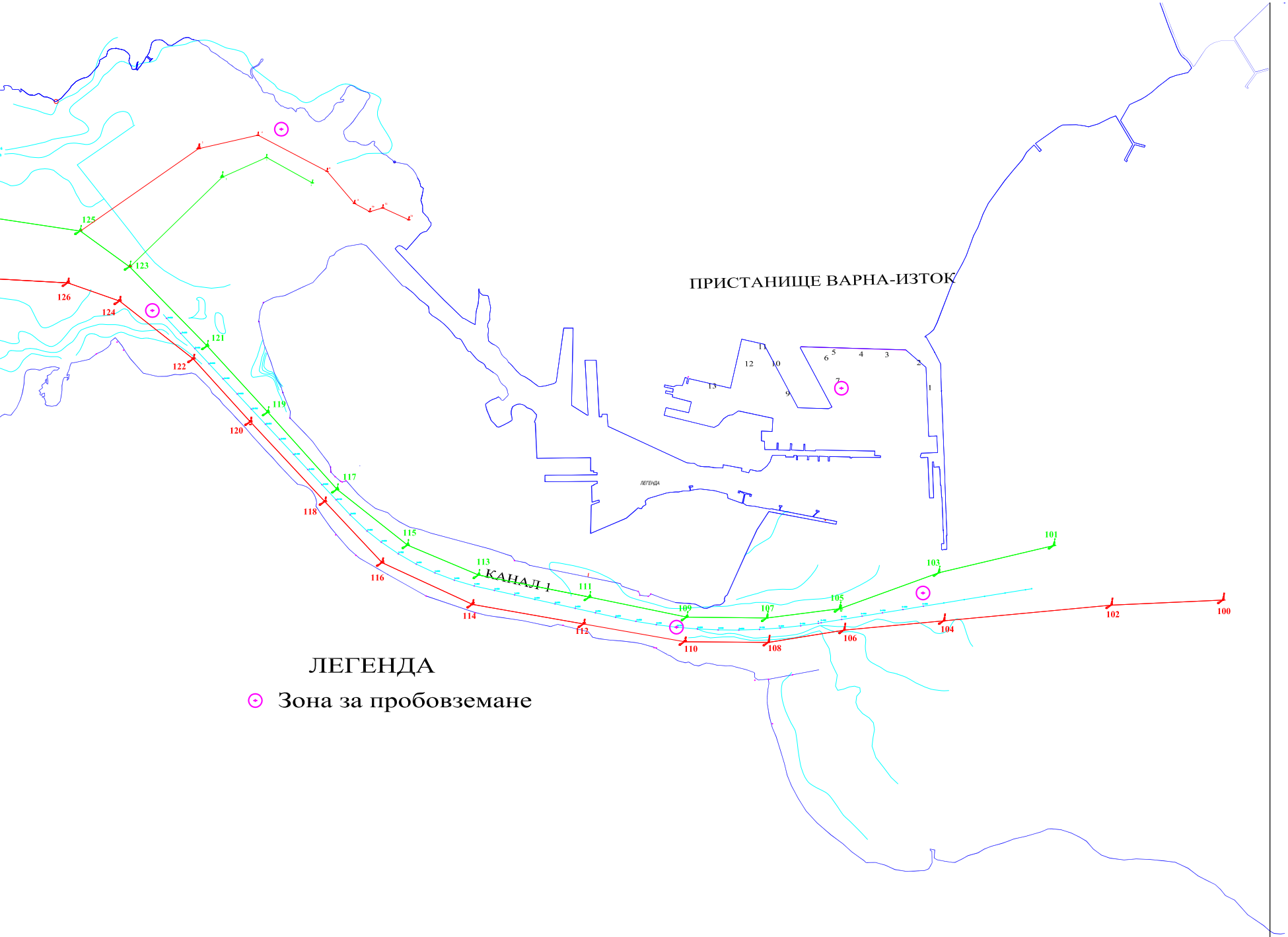
ПРИСТАНИЩЕ ВАРНА-ИЗТОК
КАНАЛ 1
ЛЕГЕНДА
1
2
3
4
5
6
7
9
10
11
12
13
101
103
105
107
109
111
113
115
117
119
121
123
125
100
102
104
106
108
110
112
114
116
118
120
122
124
126
ЛЕГЕНДА
Зона за пробовземане

"ОЦЕНКА НА СЪСТОЯНИЕТО НА ДЪННИ СЕДИМЕНТИ НА ВАРНЕНСКОТО ЕЗЕРО И ВОДНИЯ ПЪТ МОРЕ - ЕЗЕРО"